



Starostwo Powiatowe

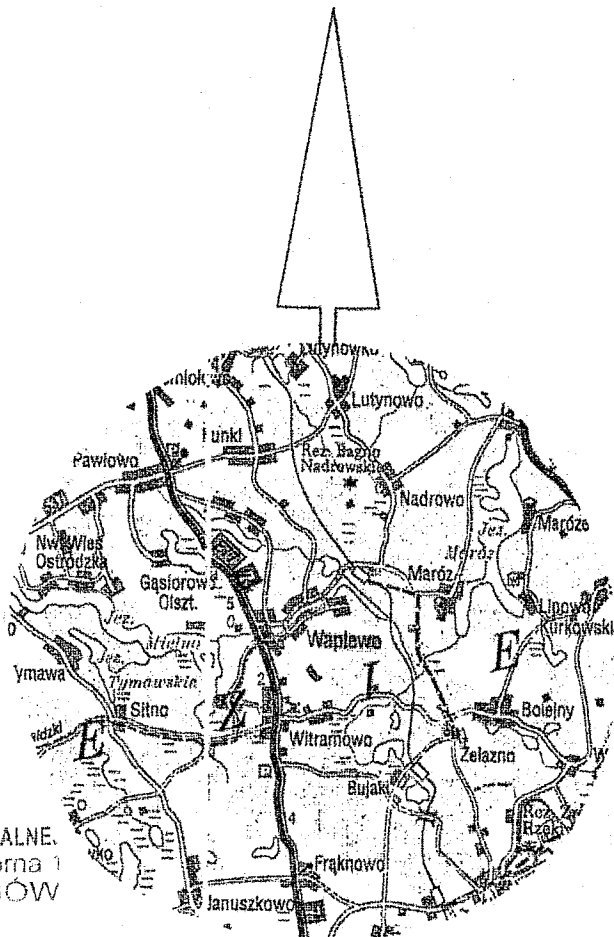
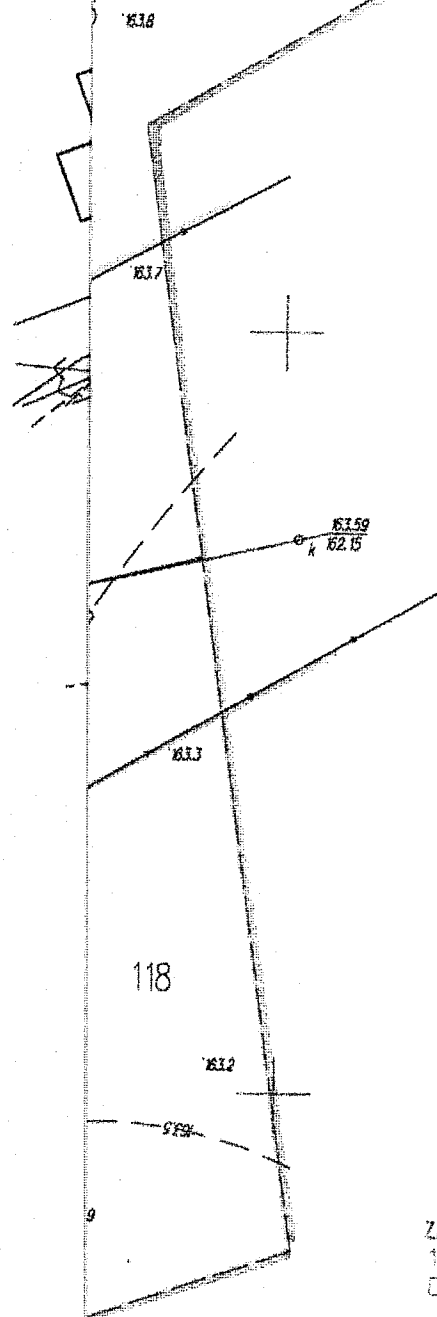
w Olsztynie

Plac Bema 5

10-516 OLSZTYN

OZNACZENIA

-  - Projektowana sieć wodociągowa
-  - Projektowana sieć kanalizacji sanitarnej
- Sistn. - Istniejąca studnia kanalizacji sanitarnej
- S1 - Projektowana studnia kanalizacji sanitarnej
- HP - Projektowany hydrant p.poż. nadziemny
- Z - Projektowana zasuwa
- NA - Projektowana nawiertka



ZAKŁAD GOSPODARKI KOMUNALNE
11-015 Olsztynek, ul. Górna 1
DZIAŁ WODOCIĄGÓW
tel. 519 20 48

Rzeczono bei uwag

KIEROWNIK
Działu Wodociągów

Ryszard Gilewicz

**MAPA SKALA
1:200 000**

WŁAŚCICIEL

ZA ZGODNOŚĆ
Z ORYGINAŁEM *Jan Żemajtys*

JEDNOSTKA PROJEKTOWA	Investycje Ochrony Środowiska Jan Żemajtys 1 Olsztyn ul. Grunwaldzka 18/10 telfax 535-06
OBIEKT	Kanalizacja sanitarne i sieć wodociągów
TREŚĆ	Mapa sytuacyjno-wysokościowa
ADRES	WAPLEWO gm. Olsztynek
Opracował	tech. Jan Żemajtys upr. 149/85/OL, 178/92/OL
Projektował	tech. Wiesław Kata upr. 223/83/OL, 96/83/OL
SKALA	1 : 500
	RY